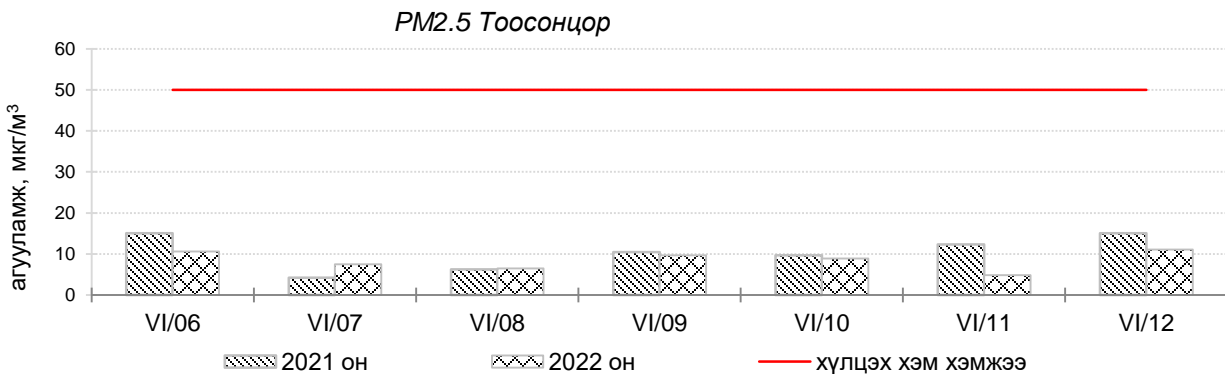
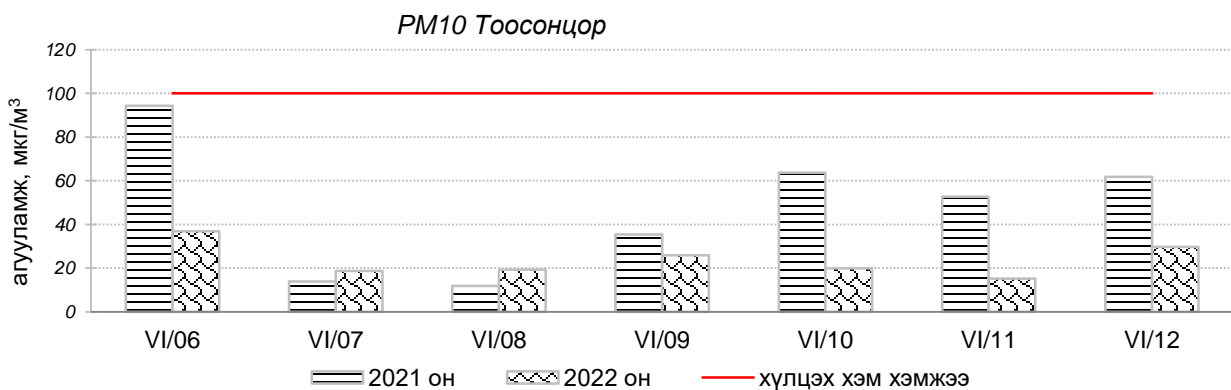
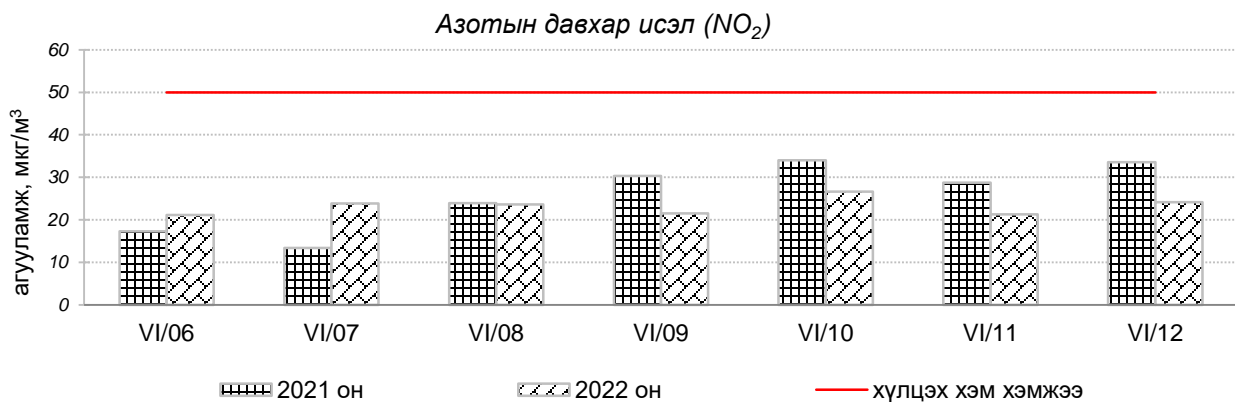
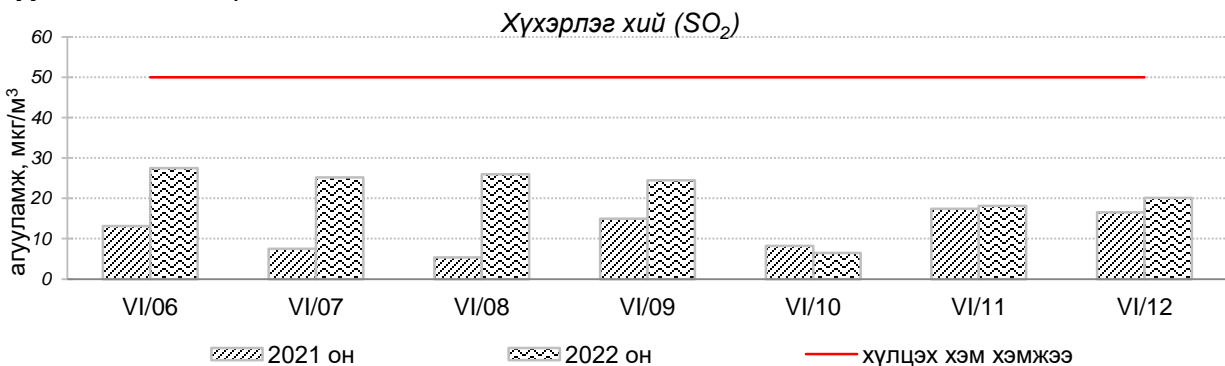


Улаанбаатар хотын агаарын чанарын өнгөрсөн 7 хоногийн мэдээ  
/2022 оны 6 дугаар сарын 06-аас 12-ны өдөр/

Улаанбаатар хотын агаарт түгээмэл бохирдуулах бодис хүхэрлэг хий /SO<sub>2</sub>/, азотын давхар исэл /NO<sub>2</sub>/, тоосонцор /PM10, PM2.5/, нүүрстөрөгчийн дутуу исэл /CO/, озон /O<sub>3</sub>/-ы агууламжийг тодорхойллоо.



Улаанбаатар хотын өнгөрсөн 7 хоногийн агаарын чанар,  
2022 оны 6 дугаар сарын 06-аас 12-ны өдөр  
/2021 оны мөн үетэй харьцуулснаар/

№	Бохирдуулах бодисын нэр	MNS 4585:2016	7 хоногийн дундаж агууламж, мкг/м <sup>3</sup>		24 цагийн дунджаар хамгийн их агууламж, мкг/м <sup>3</sup>		Стандартаас давсан тохиолдлын тоо, хувиар		Стандартаас давсан, хамгийн их агууламж илэрсэн харуул
		Хүлцэх хэм хэмжээ мкг/м <sup>3</sup>	2021 он	2022 он	2021 он	2022 он	2021 он	2022 он	
1	Хүхэрлэг хий (SO <sub>2</sub> )	50	12 мкг/м <sup>3</sup>	21 мкг/м <sup>3</sup>	45 мкг/м <sup>3</sup>	128 мкг/м <sup>3</sup>	0 %	16 %	Амгалан орчим АЧС-аас 2.5 дахин их
2	Азотын давхар исэл (NO <sub>2</sub> )	50	25 мкг/м <sup>3</sup>	23 мкг/м <sup>3</sup>	54 мкг/м <sup>3</sup>	69 мкг/м <sup>3</sup>	2 %	13 %	Баруун 4-н зам орчим АЧС-аас 1.3 дахин их
3	PM10 Тоосонцор	100	47 мкг/м <sup>3</sup>	24 мкг/м <sup>3</sup>	151 мкг/м <sup>3</sup>	87 мкг/м <sup>3</sup>	10 %	0 %	АЧС-аас давсан тохиолдол байхгүй
4	PM2.5 Тоосонцор	50	10 мкг/м <sup>3</sup>	8 мкг/м <sup>3</sup>	47 мкг/м <sup>3</sup>	40 мкг/м <sup>3</sup>	0 %	0 %	АЧС-аас давсан тохиолдол байхгүй
5	Нүүрстөрөгчийн дутуу исэл (CO)	10000	373 мкг/м <sup>3</sup>	314 мкг/м <sup>3</sup>	1941 мкг/м <sup>3</sup>	1859 мкг/м <sup>3</sup>	0 %	0 %	АЧС-аас давсан тохиолдол байхгүй
6	Озон (O <sub>3</sub> )	100	42 мкг/м <sup>3</sup>	51 мкг/м <sup>3</sup>	88 мкг/м <sup>3</sup>	91 мкг/м <sup>3</sup>	0 %	0 %	АЧС-аас давсан тохиолдол байхгүй

Улаанбаатар хотын өнгөрсөн 7 хоногийн цаг агаар,  
2022 оны 6 дугаар сарын 06-аас 12-ны өдөр  
/2021 оны мөн үетэй харьцуулснаар/

№	Цаг агаарын үзүүлэлт	2021 он	2022 он	Тайлбар
1	Дундаж температур, °C	13.5 °C	11.9 °C	1.6 °C-аар бага
2	Салхины дундаж хурд, м/с	3.1 м/с	3.5 м/с	0.4 м/с-ээр их салхитай
3	Хур тунадасны хэмжээ, мм	30.2 мм	19.1 мм	19.1 мм хур тунадастай

Улаанбаатар хотын агаарын чанарын индексийн мэдээ  
/2022 оны 6 дугаар сарын 06-аас 12-ны өдөр/

	Гэр хороолол орчим								Орон сууцны хороолол	Автозам орчим		Үйлдвэрийн бүс			Алслагдмал бүс
	1-р хороолол	100-н айл	Толгойт	Нисэх	Зурагт	Баян-хошуу	Хайлааст	5-н буудал	13-р хороолол	Баруун 4 зам	Амгалан	Цахилгаан станц	Мишээл экспо	Зайсан	Ургах наран
2022.06.06					SO <sub>2</sub>					NO <sub>2</sub>	SO <sub>2</sub>				
2022.06.07					SO <sub>2</sub>					NO <sub>2</sub>	SO <sub>2</sub>				
2022.06.08					SO <sub>2</sub>					NO <sub>2</sub>	SO <sub>2</sub>				
2022.06.09					SO <sub>2</sub>					NO <sub>2</sub>	SO <sub>2</sub>				
2022.06.10					SO <sub>2</sub>					NO <sub>2</sub>	SO <sub>2</sub>				
2022.06.11					SO <sub>2</sub>					NO <sub>2</sub>	SO <sub>2</sub>				
2022.06.12					SO <sub>2</sub>					NO <sub>2</sub>	SO <sub>2</sub>				

Агаарын чанарын индекс	Агаарын чанарын ангилал	Эрүүл мэндэд үзүүлэх нөлөөлөл
0 - 50	Цэвэр	Хүний эрүүл мэндэд сөрөг нөлөөгүй.
51-100	Хэвийн	Агаарын чанарын стандартын шаардлага хангана. Гэхдээ зарим хэт мэдрэг хүмүүст амьсгалын замын өвчний шинж тэмдэг илрэх магадлалтай.
101 – 200	Бага бохирдолтой	Хэт мэдрэг хүмүүсийн эрүүл мэндэд сөрөг нөлөөлөл илэрнэ. Зүрх судас, амьсгалын замын архаг өвчтэй, ялангуяа гуурсан хоолойн багтраа өвчтэй хүмүүс нөлөөлөлд илүү өртөнө.
201 – 300	Бохирдолтой	Хүний эрүүл мэндэд сөрөг нөлөөлөл илэрч эхэлнэ. Хэт мэдрэг хүмүүсийн эрүүл мэндэд сөрөг нөлөөлөл хүндээр илэрнэ.
301- 400	Их бохирдолтой	Удаан хугацаагаар гадаа байхад хүний эрүүл мэндэд мэдэгдэхүйц сөрөг нөлөөлөл үзүүлж болно.
401-500	Маш их бохирдолтой	Хүний эрүүл мэндэд сөрөг нөлөөтэй.

Өнгөрсөн 7 хоногийн агаарын чанарын хяналт шинжилгээний дүнгээр Улаанбаатар хотын агаарын чанар 1-р хороолол, 100-н айл, Толгойт, Нисэх, Хайлааст, 5-н буудал, 13-р хороолол, Цахилгаан станц, Мишээл экспо, Зайсан, Ургах наран хороолол орчим “Цэвэр” болон “Хэвийн”, Зурагт, Баруун 4-н зам, Амгалан орчим “Бага бохирдолтой” түвшинд байсан байна.

**ЦАГ УУР, ОРЧНЫ ШИНЖИЛГЭЭНИЙ ГАЗАР  
ОРЧНЫ ШИНЖИЛГЭЭНИЙ ХЭЛТЭС**